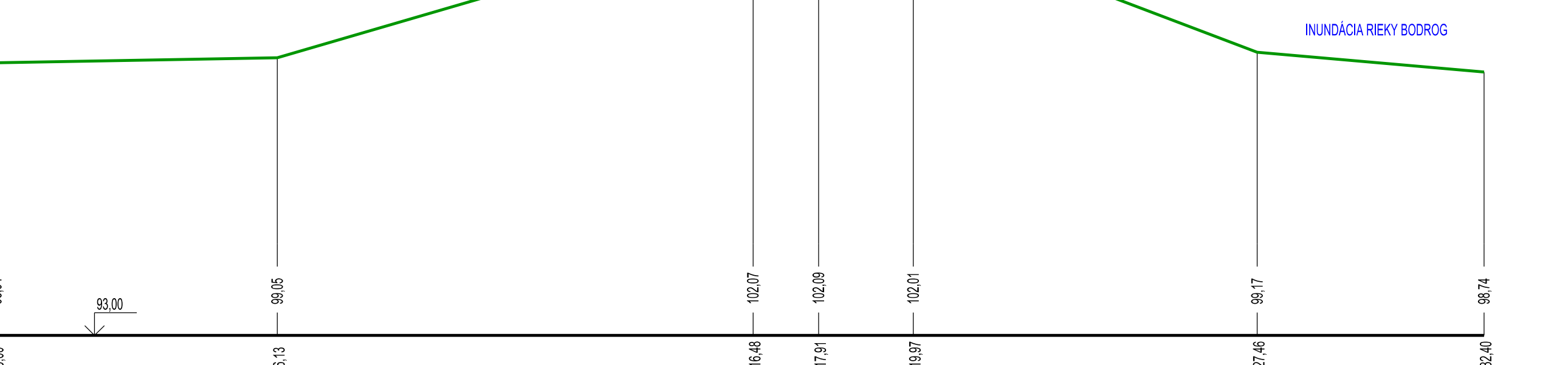



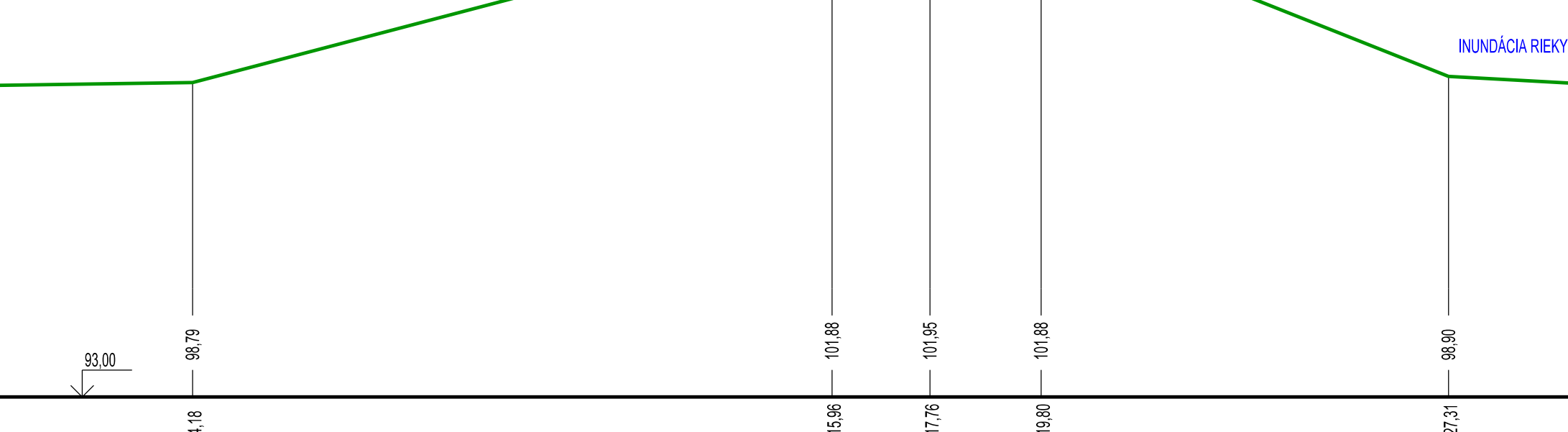
PRIEČNY PROFIL PF2.1
st. 0,254 35 km



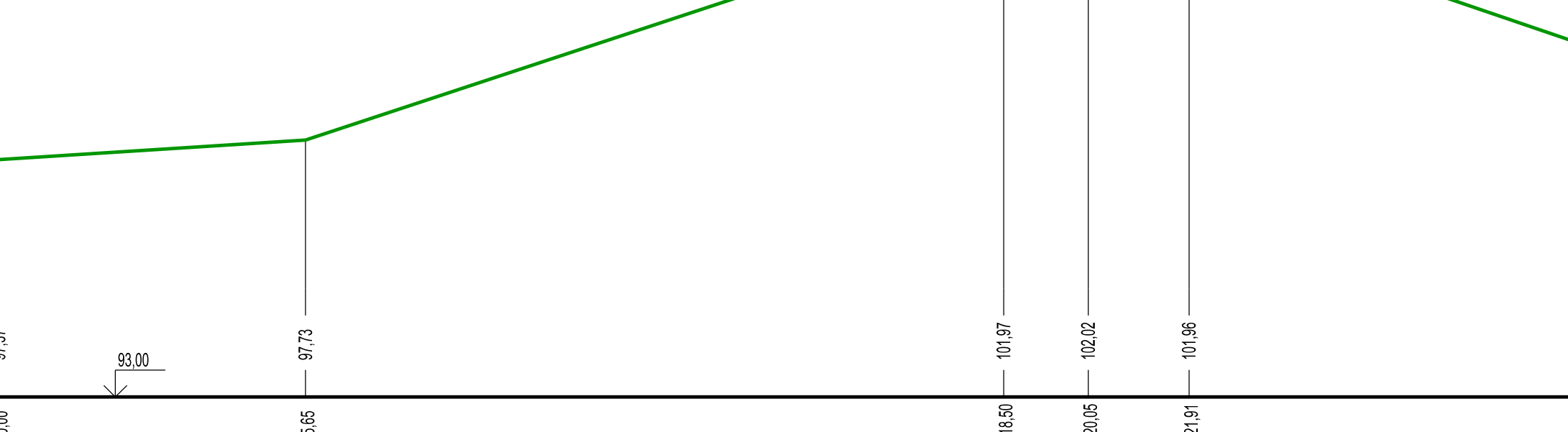
PRIEČNY PROFIL PF2.3
st. 0,756 42 km



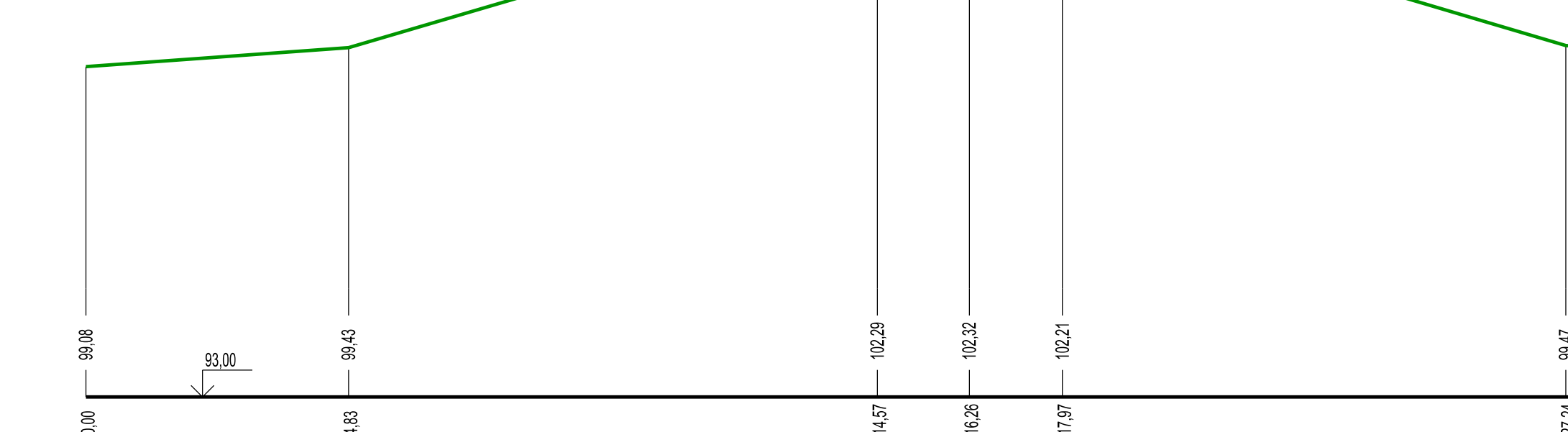
PRIEČNY PROFIL PF2.5
st. 1,254 01 km



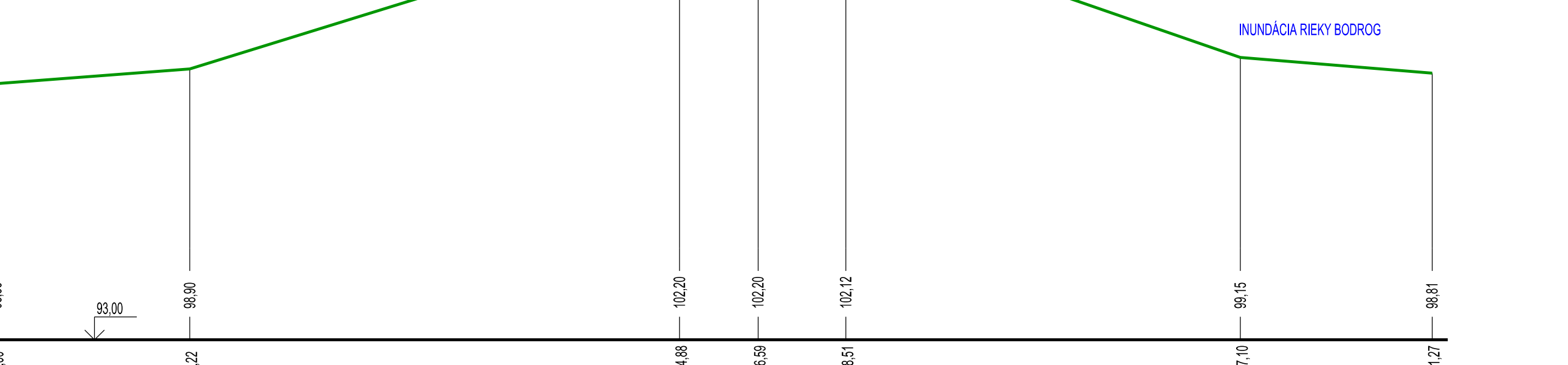
PRIEČNY PROFIL PF2.7
st. 1,751 56 km



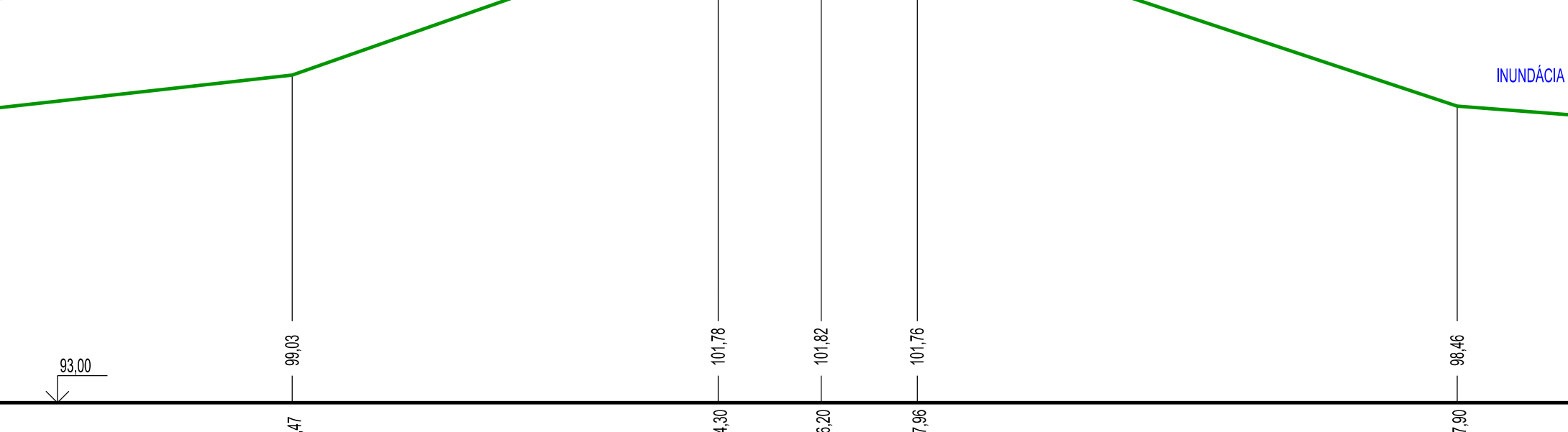
PRIEČNY PROFIL PF2.9
st. 2,254 84 km



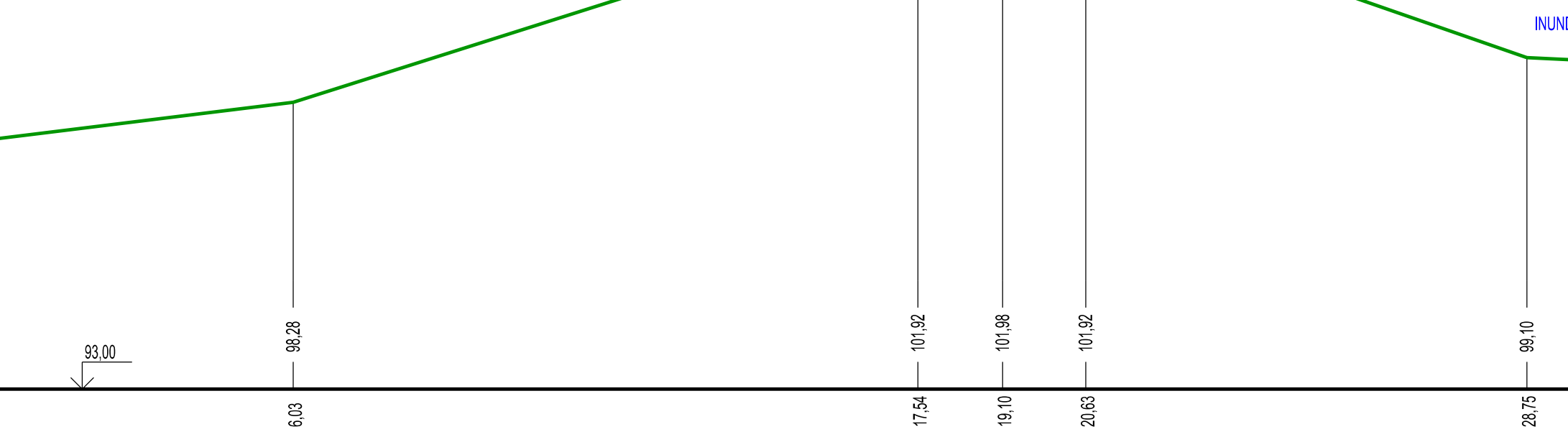
PRIEČNY PROFIL PF2.2
st. 0,509 10 km



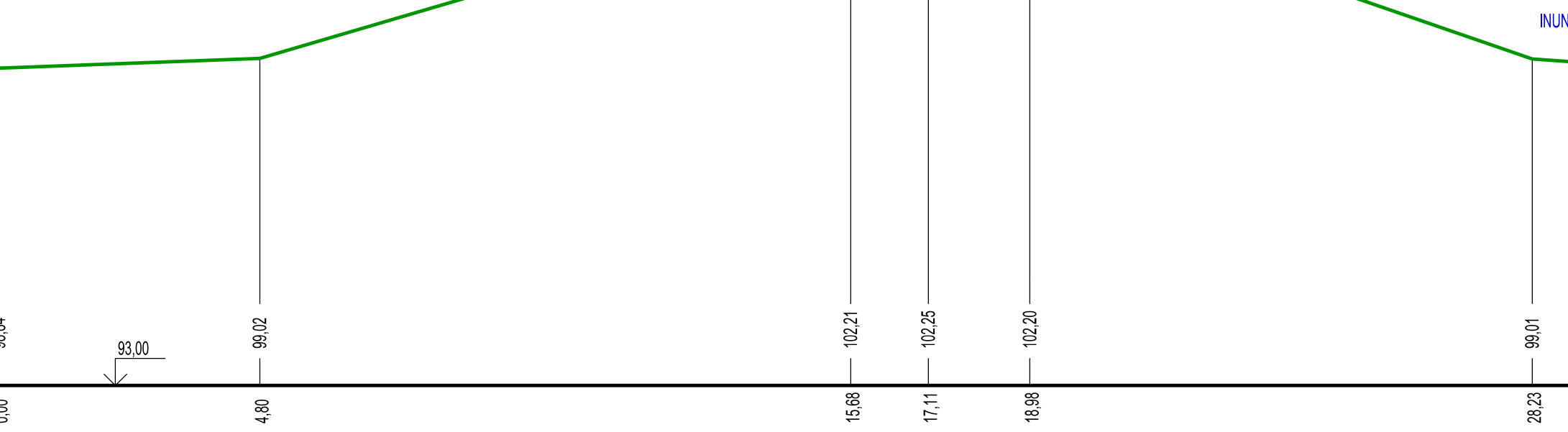
PRIEČNY PROFIL PF2.4
st. 0,994 30 km




PRIEČNY PROFIL PF2.6
st. 1,506 43 km



PRIEČNY PROFIL PF2.8
st. 2,001 15 km



PRIEČNY PROFIL PF2.10
st. 2,380 15 km



| | | | |
|-------------------------|--------|---|---------------|
| 2 | | | |
| 1 | | | |
| 0 | | | |
| Revízia: | Dátum: | Vydal: | Schválil: |
| INVESTOR | | KOŠICKÝ SAMOSPRÁVNÝ KRAJ | |
| Projektová organizácia: | | KOŠICKÝ SAMOSPRÁVNÝ KRAJ | |
| Vyracoval: | | Ing. Gabriel Paško | |
| Zodpovedný projektant: | | Ing. Gabriel Paško | |
| Kontroloval: | | Ing. Rastislav Haraga | |
| H1 P: | | Ing. Matúš Bursa | |
| Akcia : | | Cyklotrasy po hrádzach Košického kraja - Hrádze riek Bodrog a Latorica 1. etapa | |
| Objekt : | | SO 102 2. úsek, Sreda nad Bodrogom - Somotor, LBN Bodrog | |
| Názov prílohy: | | Charakteristické priečne profily - 2. úsek | |
| | | Miesto: | Zemlín |
| | | Formát: | 10 A4 |
| | | Dátum: | 02.2025 |
| | | Štupň: | PS |
| | | Č. zákazky: | 721-16-34024 |
| | | Mierka: | Číslo prílohy |
| | | 1:100 | E.5.2 |